

## TRASA 1 - DROGA KRÓLEWSKA

Muszę zacząć od Trasy Królewskiej, która jest najbardziej oczywistą trasą po Pradze. Dostałam od wielu czytelników sugestie, by koncentrować się na ciekawostkach i miejscach mniej znanych w Pradze, jednak nie wyobrażam sobie wypuścić przewodnik w świat bez przedstawienia tej „klasycznej” strony miasta. To właśnie jest serce Pragi. Jeśli tylko masz taką możliwość - wstań wcześniej i przebądź tę drogę właśnie o świcie. Zawsze gdy przyjeżdżam do Pragi, tak właśnie robię. Jestem pod Bramą Prochową o 7 rano i witam się z miastem chodząc sama po miejscach, które kilka godzin później są najbardziej zatłoczone przez turystów. Wrażenia mistyczne.

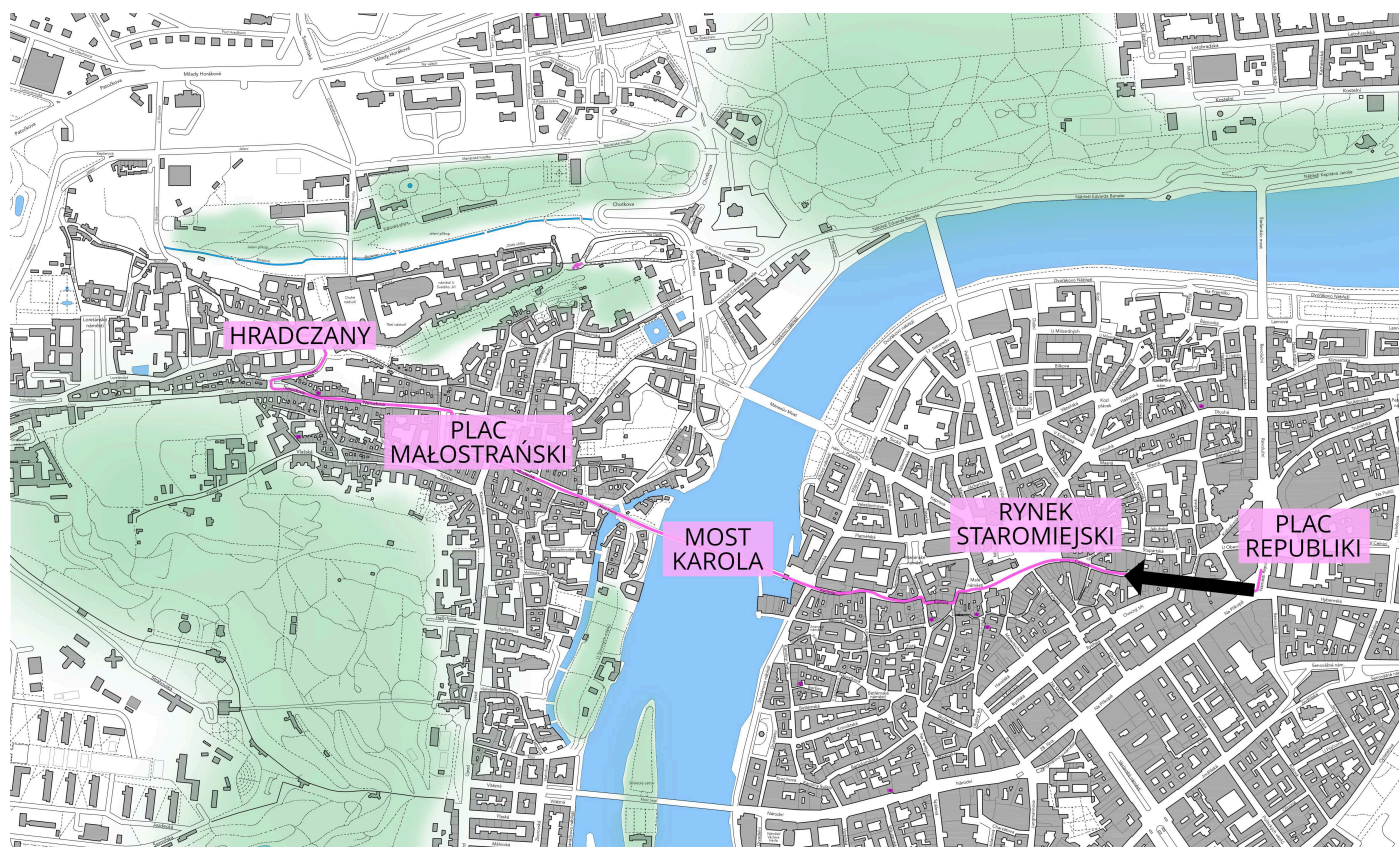
**Droga Królewska to historyczna trasa, którą podążali przyszli czescy królowie w drodze na koronację.** Trasa zaczynała się przy **Pałacu Królewskim** (czyli dawnej siedzibie królów), który nie dotrwał do dzisiejszych czasów (dzisiaj w tym miejscu znajduje się zniewalający, secesyjny gmach Miejskiego Domu Reprezentacyjnego). Średniowieczne czasy pamięta za to **Brama Prochowa**, przez którą przejdziemy i znajdziemy się na **ulicy Celetnej**. Tym deptakiem dojdziemy do **Rynku Staromiejskiego**, a następnie na uroczy **Mały Rynek**. Przejdziemy się **ulicą Karlovą** oraz **Mostem Karola**. Po drugiej stronie Wełtawy czeka już nas nas **Malá Strána**. Podążymy na zachód **ul. Mostecką** do **Rynku Małostrąnskiego**. Później już tylko urocza **ulica Nerudova** i zawijaniec **Ke Hradu**. Dojdziemy do **Zamku na Hradczanach** i skończymy naszą trasę w **katedrze św. Wita**, gdzie odbywała się uroczysta koronacja królów.

Będzie trochę wspinania (od Rynku Małostrąnskiego w stronę zamku), ale nieziemskie widoki, które na nas czekają wynagrodzą nasz trud. Zaczynamy!

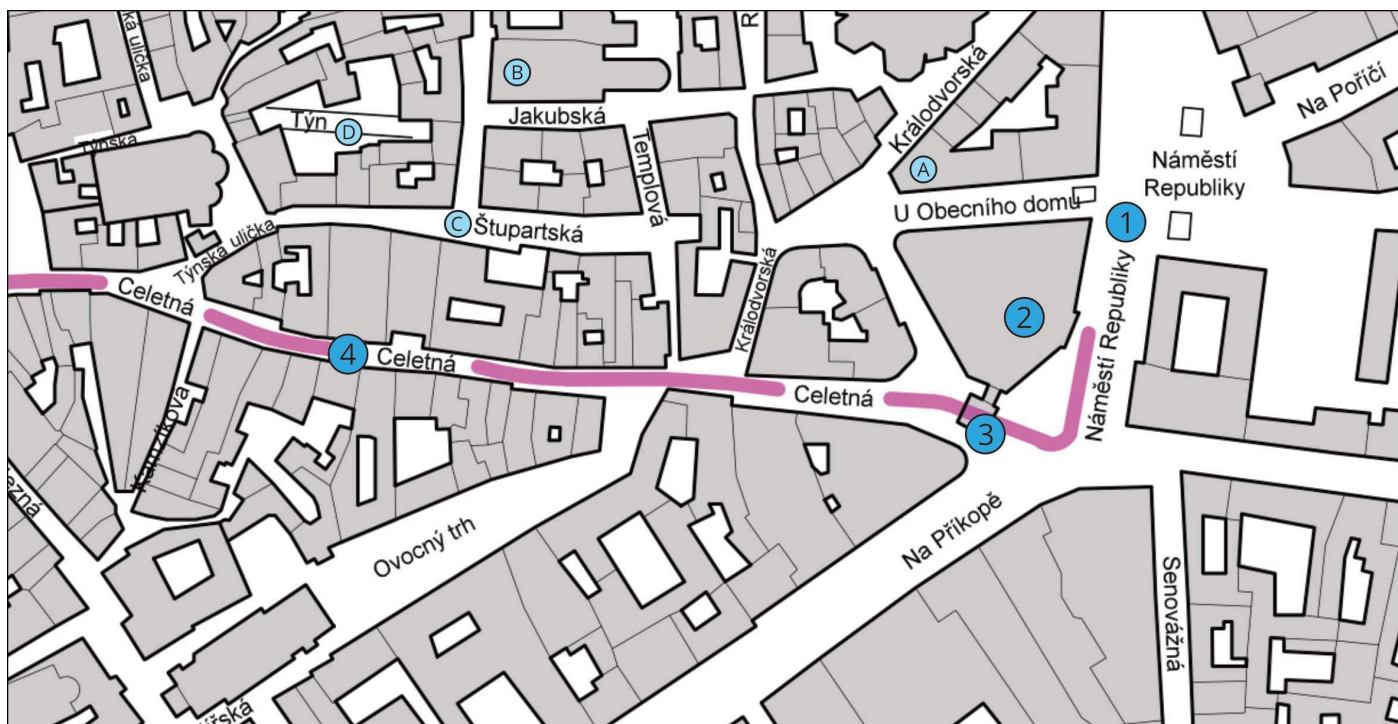
**ODLEGŁOŚĆ: 3 KM**

**CZAS: WOLNYM KROKIEM OKOŁO 3 GODZIN**

### SCHEMAT TRASY:




## TRASA 1 - DROGA KRÓLEWSKA



### 1. NÁMĚSTÍ REPUBLIKY - PLAC REPUBLIKI



Zaczynamy naszą wycieczkę od dość znaczącego miejsca na mapie Pragi. Teren, na którym teraz się znajdujemy leży w miejscu dawnego rowu między Starym a Nowym Miastem. To, co możemy z grubsza zobaczyć dzisiaj to wynik potężnej przebudowy miasta, w której zburzono średniowieczne mury obronne.



### 2. OBECNÍ DŮM - MIEJSKI DOM REPREZENTACYJNY

Na jego miejscu (i sąsiadującej Bramy Prochowej) znajdował się **Królewski dwór** (Královův dvůr), który w latach 1383-1484 był rezydencją czeskich królów. W kompleksie budynków znajdowały się m.in. domy dla dworzan, łaźnie i lwiarnia. Dzisiejszy budynek to **secesyjny, niesamowity gmach, któremu musimy przyjrzeć się z bliska**. Nie popełniaj mojego błędu i nie przechodź obok niego obojętnie! Obecni dům budowany był przez 7 lat do 1912 r. i jak sama jego nazwa wskazuje - pełni głównie funkcje reprezentacyjne. Wewnątrz znajdziemy kilka sal koncertowych, restauracje i kawiarnię. Przy wejściu głównym mieści się centrum informacji. **Budynek jest ważnym miejscem dla Czechów**: 28.10.1918 r. ogłoszono tu niepodległość Czechosłowacji, natomiast w listopadzie 1989 r. miało miejsce spotkanie Forum Obywatelskiego (z Václavem Havlem) z władzami komunistycznymi. Wejście do hallu i restauracji darmowe, natomiast jeśli chcemy zobaczyć więcej, możemy skorzystać z wycieczki z przewodnikiem (budynku niestety nie możemy zwiedzać sami).

**Bilety**: normalny 290 Kč, ulgowy 240 Kč (dzieci do 18 r.ż., studenci do 26, seniorzy powyżej 60 lat), rodzinny 500 Kč (1-2 dorosłych + 1-3 dzieci do 18 r.ż.), możliwość robienia zdjęć 55 Kč.



### 3. PRAŠNÁ BRÁNA - BRAMA PROCHOWA

Jest niejako przyklejona do Domu Reprezentacyjnego i na tle jego jasnej elewacji pięknie kontrastuje swoją ciemną bryłą. Brama zbudowana została w 1475 r. na zlecenie Władysława II Jagiellończyka. Gdy przeniesiono siedzibę królewską na Hradczany, brama straciła swoje znaczenie. Dzisiejsza jej nazwa pochodzi z XVII i XVIII w., gdy **składowano w niej proch**.

**Bilety**: normalny 100 Kč, ulgowy 70 Kč, rodzinny 250 Kč



A. HOTEL PAŘÍŽ - piękny secesyjny budynek, w którym mieści się luksusowy hotel

B. KOŚCIÓŁ ŚW. JAKUBA - zdumiewające barokowe wnętrza!

C. UL. ŠTUPARTSKÁ - ciekawy widok na kościół Marii Panny przed Tynem

D. TÝNSKÝ DVŮR - w średniowieczu główny ośrodek międzynarodowego handlu, dziś ciekawy podwórzec.

## PRZYJRZYJMY SIĘ Z BLISKA...


Widok na część Placu Republiki z centrum handlowego Kotva (1)



Miejski Dom Reprezentacyjny (pkt. 2)



Łącznik między Miejskim Domem na Bramą Prochową




Hotel Paříž (A)



Kościół św. Jakuba (B)



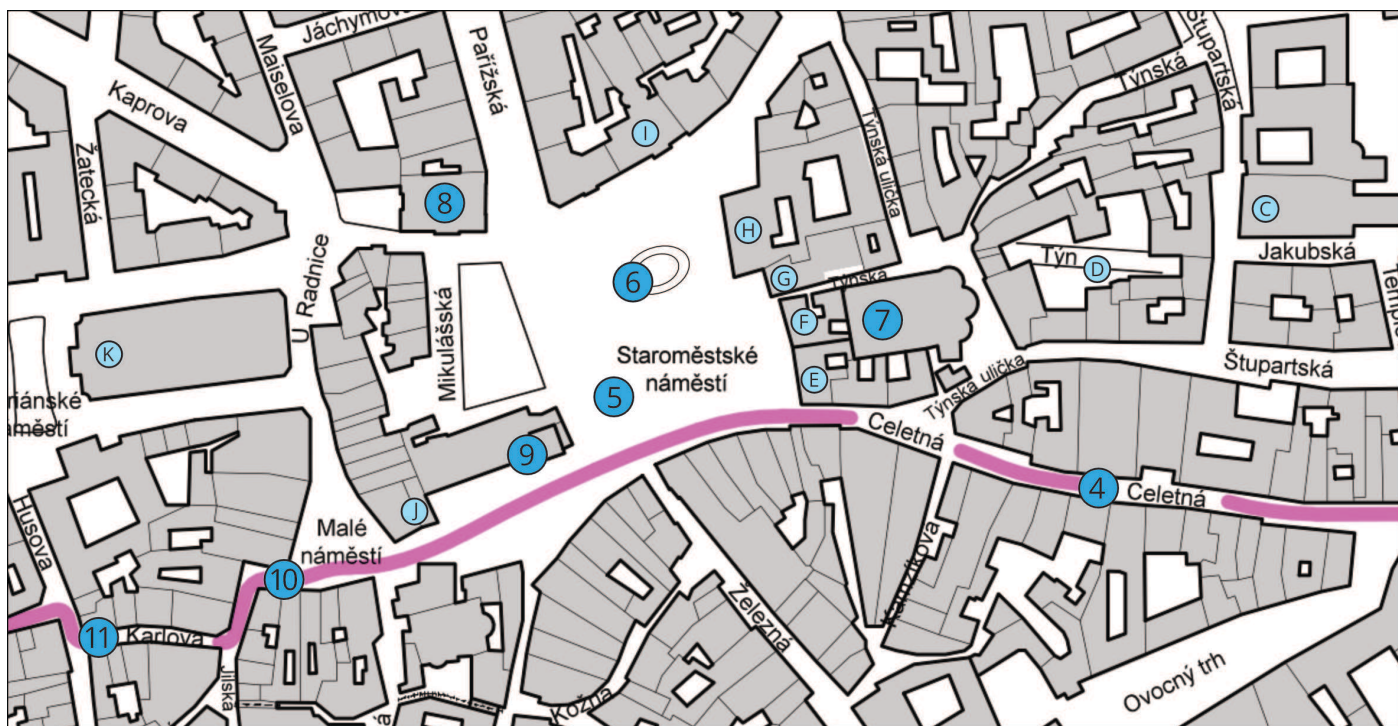
ul. Štěpánská (C)



Týnský dvůr (D)




## TRASA 1 - DROGA KRÓLEWSKA




### 4. ULICA CELETNÁ

Ulica Celetná to jedna z najstarszych i najważniejszych ulic z czasów średniowiecza. Jak już wiemy, podążali nią przyszli królowie. Dzisiaj jest deptakiem i to bardzo uczęszczanym przez turystów. Jeśli jest to możliwe, przyjdźmy tu jak najwcześniej. Stąd możemy skręcić w Týnską uličkę (fajne zaułki!) lub wejść na Rynek Staromiejski...



### 5. STAROMĚSTSKÉ NÁMĚSTÍ - RYNEK STAROMIEJSKI

O każdej porze roku wyjątkowy, zawsze przepełniony turystami, chyba, że przyjdziemy o 6 rano :-). Śmiałkom wczesnego wstawania bardzo polecam. Jeśli przyjeżdżamy na więcej niż 2-3 dni, możemy skonfrontować doznania z porannego i popołudniowego rynku. Przez Czechów nazywany **Staromákem**. Historyczne serce miasta, na którym i wokół którego znajduje się wiele znakomitych architektonicznych dzieł.




### 6. POMNIK JANA HUSA

Secesyjny pomnik przedstawiający husyckich i protestanckich wojowników zmuszonych do emigracji i młodą matkę symbolizującą narodowe odrodzenie. Pomnik odsłonięto w 1915 r. w **500. rocznicę śmierci Jana Husa**, który w 1415 r. został potępiony przez sobór w Konstancji i spalony na stosie.



### 7. CHRÁM MATKY BOŽÍ PŘED TÝNEM - KOŚCIÓŁ NMP PRZED TYNEM

Gotycka budowla górująca we wschodniej części placu. Świątynia powstawała długo, bo aż przez 2 wieki (XIV i XV), z tego powodu nie można określić jednego twórcy obiektu. Największy wpływ na kształt kościoła miał Mateusz z Arrasu oraz Peter Parler (obaj pracowali również nad architekturą katedry św. Wita).



**E. DOM TRČKŮW** (Trčkovský dům) - kiedyś dwie renesansowe kamienice, a dziś scalone ze sobą tworzą okazały barokowo-klasycystyczny budynek.

**F. SZKOŁA TYŃSKA** (Týnská škola) - dwa gotyckie domy przebudowane w dobie renesansu z charakterystyczną attyką.

**G. DOM POD KAMIENNYM DZWONEM** (Dům u Kamenného zvonu) - piękny przykład gotyckiej architektury powstałej w XIII w.


**H. PAŁAC GOLZ-KINSKICH** - barokowy gmach powstały w połowie XVIII w. przyciąga uwagę dość ciężką elewacją z bujnymi detalami. Na przełomie XIX i XX w. w parterze pałacu mieścił się sklep, w którym pracował tata Franza Kafki. Polski akcent: w 1919 r. całą pierwszą kondygnację zajęło poselstwo RP i funkcjonowało tu aż przez 15 lat.

## PRZYJRZYJMY SIĘ Z BLISKA...

Portal wejściowy na ul. Celetnej 13 (pkt. 4)



Kościół Najświętszej Marii Panny przed Tynem (pkt. 7)



Pomnik Jana Husa na Rynku Staromiejskim (pkt. 6)



Budynki we wschodniej pierzei Rynku Staromiejskiego od prawej strony:

E. DOM TRČKŮV

F. SZKOŁA TYŃSKA

G. DOM POD KAMIENNYM DZWONEM

H. PAŁAC GOLZ-KINSKICH

